Výstavba DOK v traťovém úseku Kralupy nad Vltavou - Kladno-Ostrovec

Koordinační situační výkres v km 18,800 - 20,900

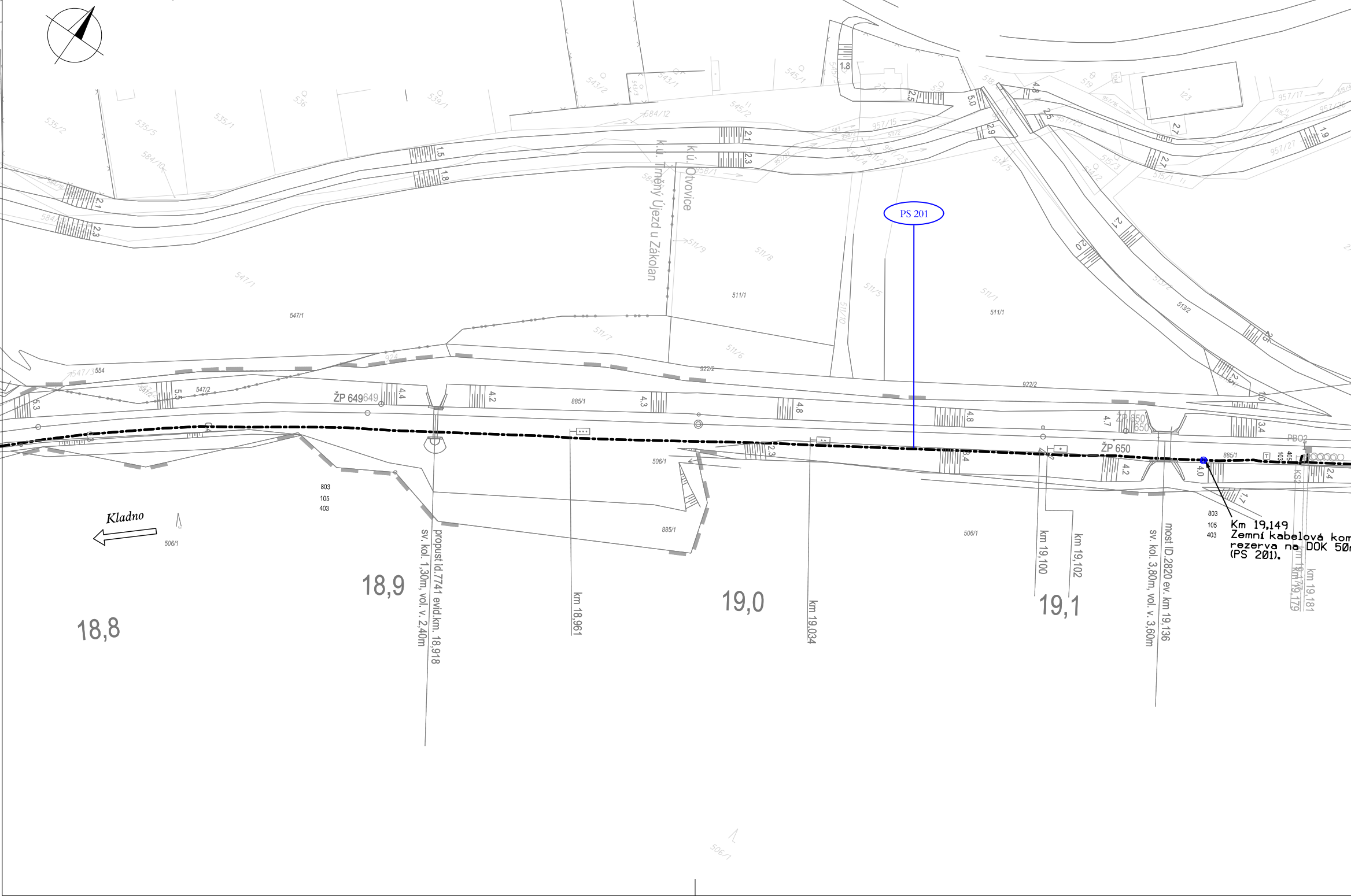
PS 201
Km 19,149
Zemní kabelová kom
rezerva na DOK 50
(PS 201).
Kladno
18,8
18,9
19,0
19,1
ŽP 649
ŽP 650
PBO2
KS2
propust id.7741 evid.km. 18,918
sv. kol. 1,30m, vol. v. 2,40m
km 18,961
km 19,034
km 19,100
km 19,102
most ID.2820 ev. km 19,136
sv. kol. 3,80m, vol. v. 3,60m
km 19,179
km 19,181
k.ú. Třebný Újezd u Zákolan
k.ú. Otvovice
803
105
403
885/1
506/1
922/2
547/1
547/2
511/1
511/5
511/6
511/7
511/8
511/9
511/10
513/2
584/12
535/1
535/2
535/5
536
539/1
543/1
543/2
545/1
545/2
957/15
957/17
957/27
515/1
515/3
123
1.5
1.8
2.1
2.3
2.5
2.7
2.9
1.9
4.8
5.0
5.3
5.5
4.4
4.2
4.3
4.7
3.4
4.0
2.4
1.7

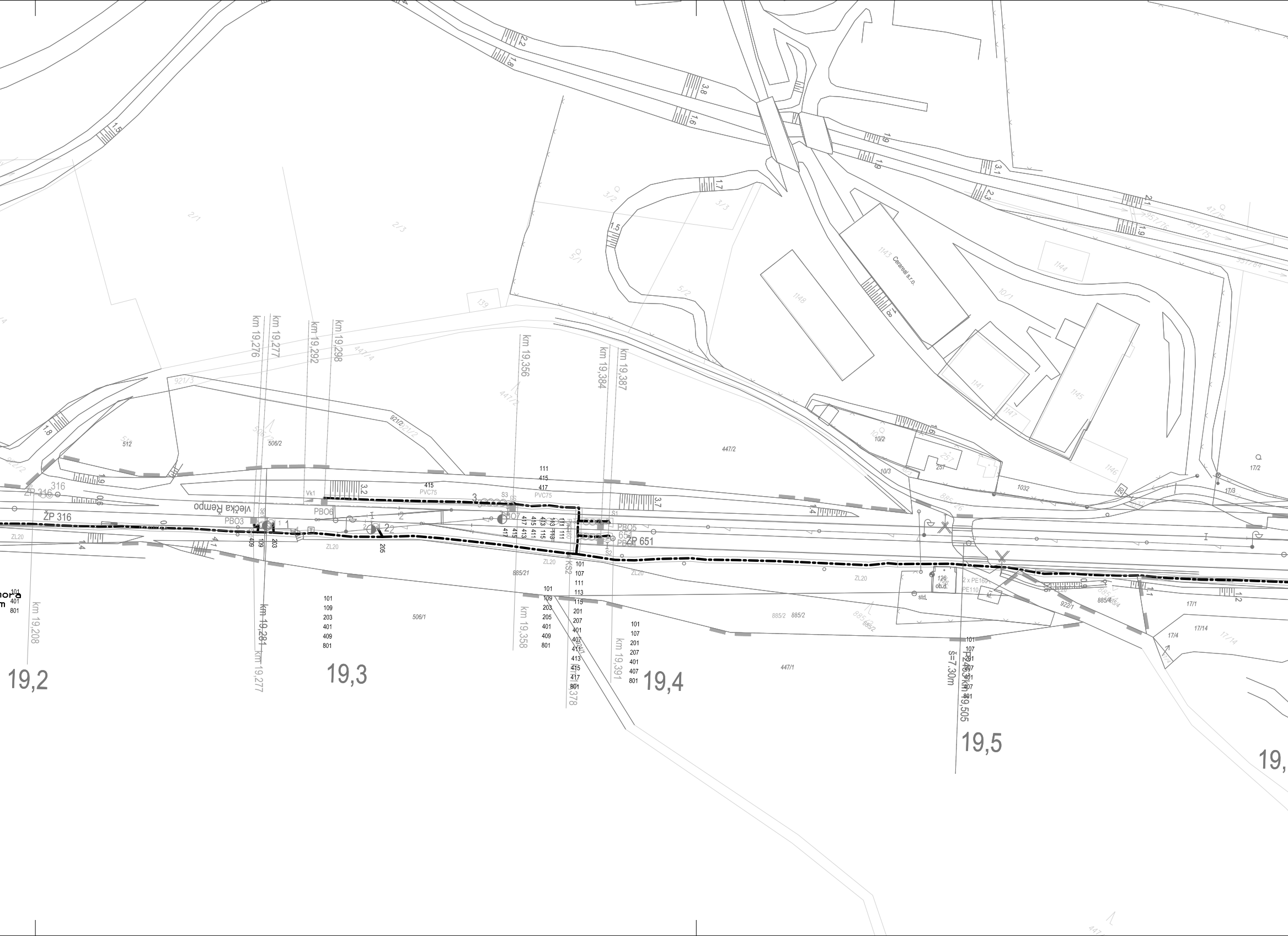
km 19,276
km 19,277
km 19,292
km 19,298
km 19,356
km 19,384
km 19,387
km 19,208
km 19,281
km 19,277
km 19,358
km 19,378
km 19,391
km 19,505
š=7,30m
19,2
19,3
19,4
19,5
19,
ŽP 316
ŽP 651
vlečka Rempo
PBO3
PBO5
PBO6
PBO7
Vk1
S1
S2
S3
KS2
PVC75
ZL20
2 x PE160
PE110
ob.d.
std.
Cerereal s.r.o.
1143
1141
1144
1145
1146
1147
1148
1032
447/1
447/2
506/1
506/2
512
885/2
885/21
921/2
921/3
922/1
17/1
17/2
17/3
17/4
17/14
10/1
10/2
10/3
2/1
2/3
3/2
3/3
5/1
5/2
139
257
101
107
109
111
113
115
201
203
205
207
401
407
409
411
413
415
417
801

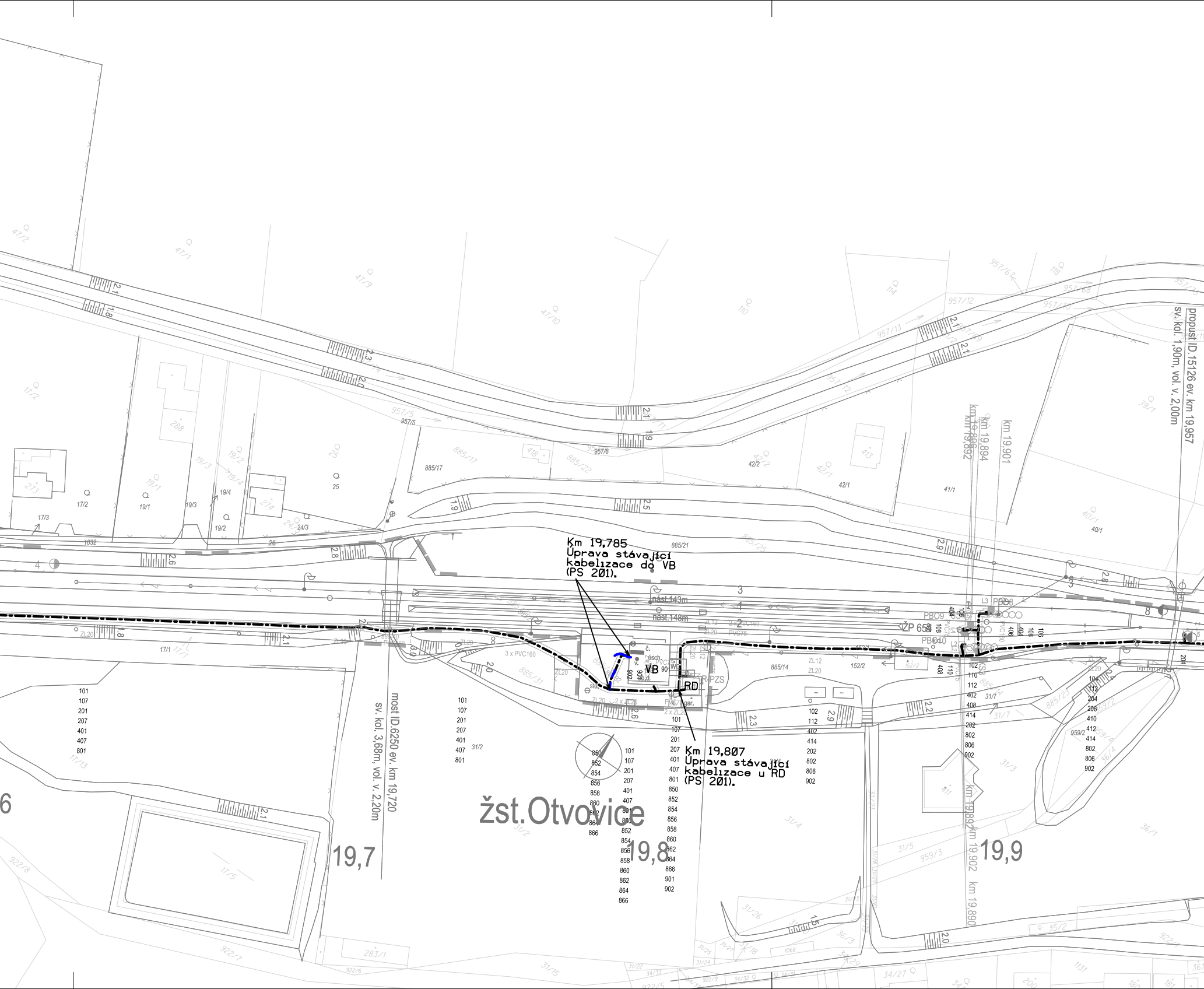

Km 19,785
Úprava stávající
kabelizace do VB
(PS 201).

Km 19,807
Úprava stávající
kabelizace u RD
(PS 201).

žst.Otvovice
19,7
19,8
19,9
6
most ID.6250 ev. km 19,720
sv. kol. 3,68m, vol. v. 2,20m
propust ID.15126 ev. km 19,957
sv. kol. 1,90m, vol. v. 2,00m
km 19,892
km 19,894
km 19,896
km 19,901
km 19,902
km 19,890
VB
RD
R-PZS
ŽP 65
PB09
PB08
PB010
L3
nást.143m
nást.148m
3 x PVC160
2 x ZL20
ZL20
ZL12
PVC75
3
1
2
4
8
957/5
957/6
957/12
957/13
885/17
885/21
885/31
885/14
47/2
47/1
47/9
47/10
17/2
17/3
19/1
19/3
19/2
19/4
24/3
25
288
213
214
418
413
42/1
42/2
41/1
40/1
39/1
110
114
118
31/2
31/3
31/4
31/5
31/7
31/26
959/2
959/3
17/5
17/13
922/8
922/7
922/6
283/1
35/2
36/1
36/3
1032
1068

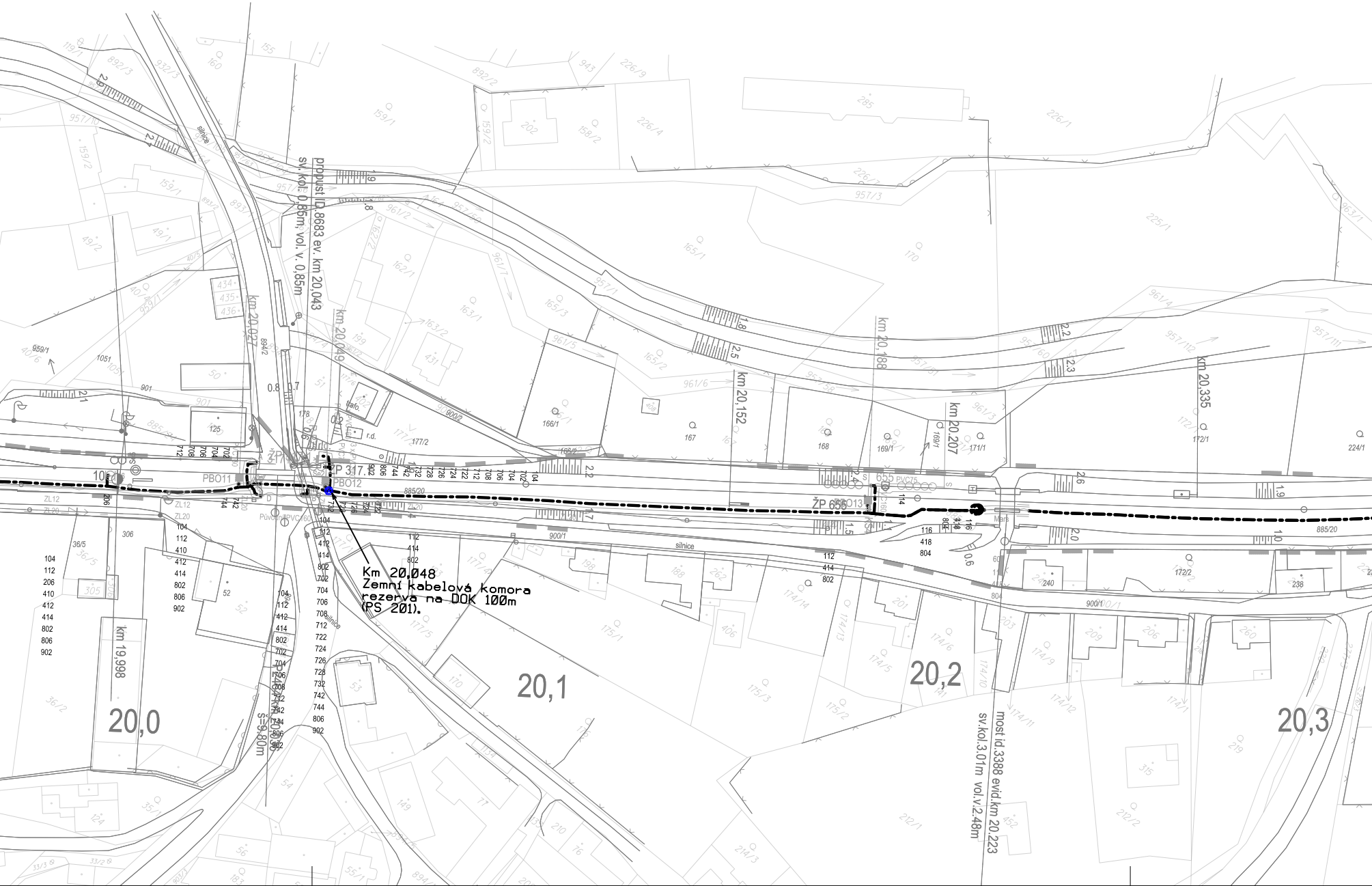
propust ID.8683 ev. km 20,043
sv. kol. 0,85m, vol. v. 0,85m
most id.3388 evid.km 20,223
sv.kol.3,01m vol.v.2,48m
km 19,998
km 20,027
km 20,049
km 20,152
km 20,188
km 20,207
km 20,335
20,0
20,1
20,2
20,3
ŽP 317
ŽP 656
PBO11
PBO12
PBO13
ZL12
ZL20
PVC75
Původní PVC160
silnice
š=9,80m
885/20
900/1
900/2
957/1
957/3
961/2
961/5
961/6
165/1
166/1
167
168
169/1
170
171/1
172/1
172/2
174/5
174/14
175/1
175/3
177/2
224/1
225/1
226/1
226/4
238
240
285
431
52
53
54
124
149
125
104
112
206
410
412
414
802
806
902
116
418
804
1,9
2,2
2,5
2,6
2,7
0,6
0,7
0,8
r.d.

Km 20,048
Zemní kabelová komora
rezerva na DOK 100m
(PS 201).

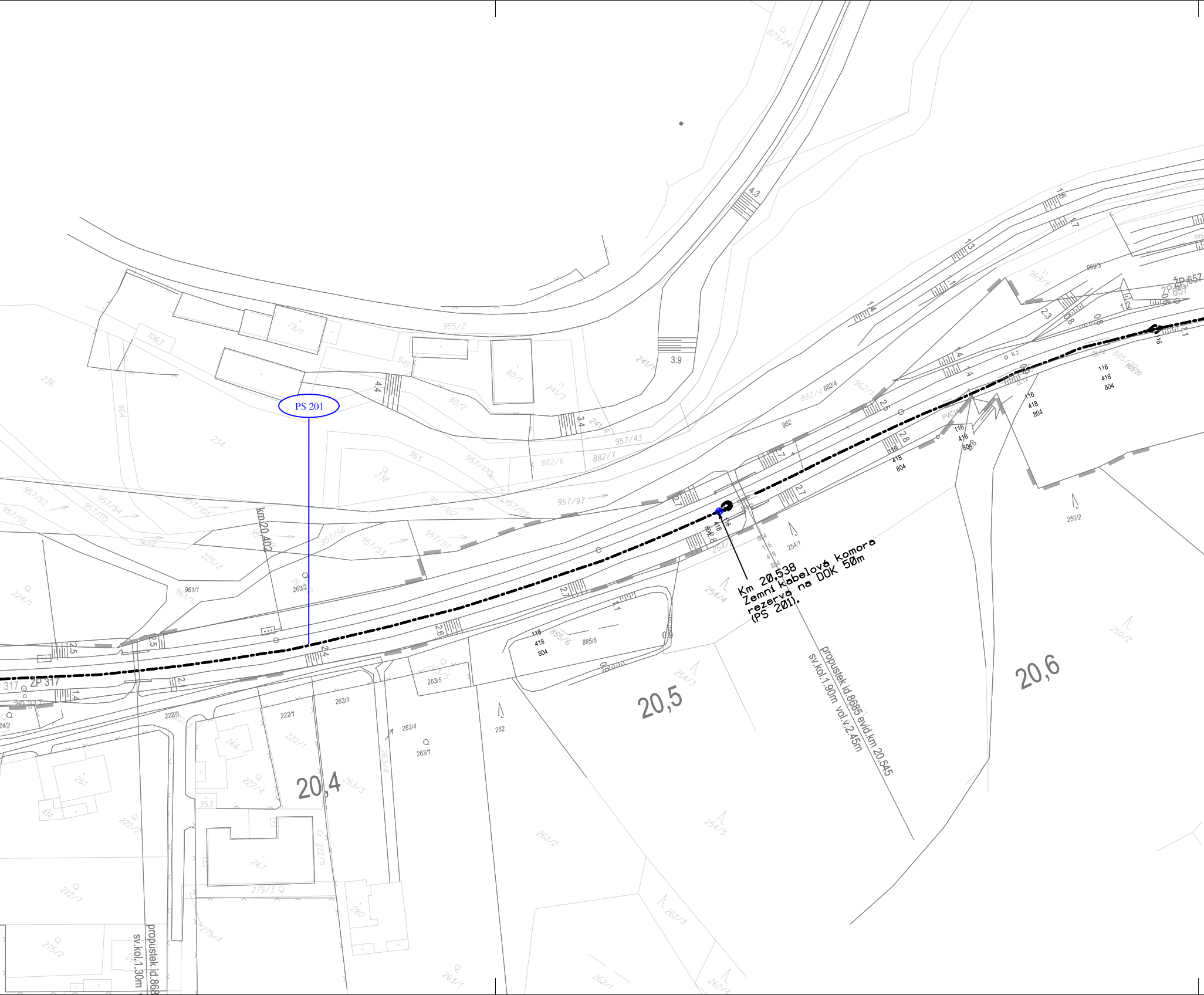
PS 201
Km 20,538
Zemní kabelová komora
rezerva na DOK 50m
(PS 201).
propustek id.8685 evid.km 20.545
sv.kol.1.90m vol.v.2.45m
propustek id.868
sv.kol.1.30m
km 20,402
20,4
20,5
20,6
ZP 317
ŽP 657
4.3
3.9
3.4
4.4
2.7
2.8
2.6
2.5
2.4
2.1
1.4
1.6
1.7
1.3
1.1
2.3
0.8
1.2
116
418
804
955/2
79/1
80/1
80/2
241/1
241/3
241/4
957/43
882/6
882/7
882/4
962/1
962
1063
236
234
238
964
965
945
957/97
957/99
957/100
957/101
957/102
957/117
957/52
957/54
957/55
957/115
957/56
957/53
963/2
225/2
961/1
263/2
224/1
254/1
254/2
254/4
254/3
250/2
885/6
885/20
969/8
969/3
263/5
263/3
263/4
263/1
262
262/2
262/3
262/1
262/4
222/3
222/1
222/2
222/4
222/5
222/7
266
261
414
353
267
275/3
275/2
275/4
280
829/24

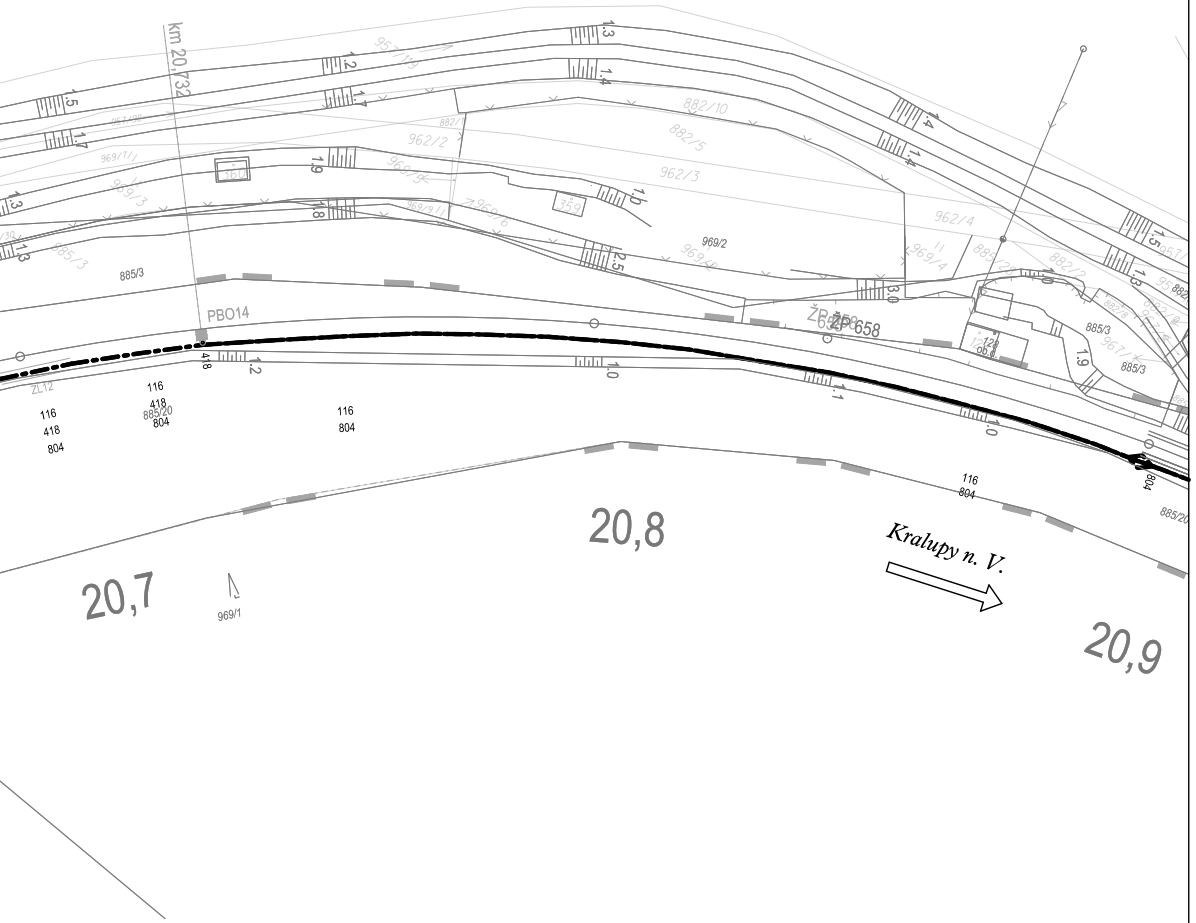
km 20,732
1.5
1.7
1.3
1.2
1.7
1.3
1.4
1.9
1.8
1.b
2.5
3.0
1.4
1.4
1.5
1.3
1.0
1.9
957/19
957/30
882/10
882/5
882/1
962/2
962/3
962/4
969/7/1
969/5
969/3
969/9/1
969/6
969/2
969/4
969/1
882/2
882/8
885/3
885/20
885/28
967/1
360
359
128
ob.č.
PBO14
ŽP 658
ZL12
116
418
804
1.2
1.0
1.1
1.0
20,7
20,8
20,9
Kralupy n. V.

VYSVĚTLIVKY:

Trasa DOK (zafouknutí)

Trasa DOK (pokladaní)

Nová kabelová komora s optickou spojkou

Hranice drážního pozemku

Stávající/nové inženýrské sítě:

Sítě NN podzemní/nadzemní

Sítě VN podzemní/nadzemní

Sítě VVN podzemní/nadzemní

Sítě plyn NTL

Sítě plyn STL

Sítě plyn VTL

Sítě sdělovací podzemní/nadzemní metalické/optické

Sítě teplovod podzemní/nadzemní

Z — Sítě SŽDC zabezpečovací

Sítě kanalizace

Sítě vodovod

RRS — Rádio-reléové spoje

Paré:

Orientační schéma:

Kralupy nad vltavou
Stavba "Výstavba DOK v traťovém úseku
Kralupy nad Vltavou - Kladno-Ostrovec"
Kladno

Razítko oprávněné osoby:

Podpis:

Datum:

Revize:	Datum:	Popis:	Kontroloval:

Stavebník / Investor:	**Správa železnic, státní organizace**	SPRÁVA ŽELEZNIC
Adresa:	Dlážděná 1003/7, 110 00 Praha 5	
Zástupce investora:	Stavební správa západ	
Adresa:	Sokolovská 1955/278, 190 00 Praha 9	

Zhotovitel díla:	**SUDOP PRAHA a.s.**		SUDOP PRAHA
Adresa:	Olšanská 1a, 130 00 Praha 7		
Kontakt:	T: +420 271 094 111 E: praha@sudop.cz		
Zhotovitel části / objektu:	**SUDOP PRAHA a.s.**		
Adresa:	Olšanská 1a, 130 00 Praha 7		
Kontakt:	T: +420 420267094111 E: praha@sudop.cz		
Hlavní projektant (HIP):	Ing. Martin Štrof	Specialista:	Ing. Martin Štrof

Název stavby / akce:	**Výstavba DOK v traťovém úseku Kralupy nad Vltavou - Kladno-Ostrovec**		Označení (S-kód): **S632000149** Zakázka: **20-321.208**
Název části:	Koordinační situační výkres v km 18,800 - 20,900		Označení části: **C.3.8**
Název objektu:	**####**		Číslo objektu / komplexu: **####**
Název přílohy: Název dílčí části přílohy:	Koordinační situace ####		Číslo přílohy: **. 008**
Odpovědný projektant: Ing. Pavel Roháč	Zpracovatel přílohy: Ing. Pavel Roháč	Měřítko: 1:1 000 Formáty: 11xA4	Stupeň dokumentace: DUR
Kraj: Středočeský	Katastrální území: Kladno - Kralupy nad Vltavou	TUDU: V textové části	Smluvní datum zpracování: 01.05.2021

S-kód:	Stupeň dokumentace:	Část:	Objekt:	Podobjekt:	Příloha:	Revize:
S632000149	_DURX	_C38XX	_XXXXXXXX	_XX	_X_008	_XXX

DOKUMENT LZE UŽÍVAT POUZE VE SMYSLU PŘÍSLUŠNÉ SMLOUVY O DÍLO. ŽÁDNÁ JEHO ČÁST NEMŮŽE BÝT DLE ZÁKONA č.121/2000 Sb. KOPÍROVÁNA NEBO JINÝM ZPŮSOBEM ROZŠIŘOVÁNA BEZ SOUHLASU SUDOP PRAHA a.s.